

Firma: Gesellschaft für Liegenschaftskonversion GmbH, Am Sportplatz 8, 16244 Schorfheide

Verteiler:



- Verbansgemeinde-
verwaltung Hunsrück-
Mittelrhein, Emmelshausen
(Auftraggeber)
- GfLK GmbH (1x),
Am Sportplatz 8,
16244 Schorfheide

Aktenzeichen

Auftragsnummer

21018

- Teil -**
Protokoll über die Räumung kampfmittelbelasteter Flächen
- Abschluss**

Anhänge:

Lageplan Räumstelle Kampfmittelüberprüfung
Magnetoprospektion Dörth, "Dorngarten II", vom 11.03.2021.

1.	Anschrift / Gemarkung der Räumstelle:	Dörth, "Dorngarten II"

	Landkreis	_____
	Eigentümer	_____

Die o.g. Räumstelle (Kartenauszug gemäß Anlage) wurde von Kampfmitteln gem. Aufgabenstellung überprüft / geräumt. Die Räumung erfolgte nach dem letzten gesicherten Stand der Technik, bestem Wissen und Können.

Die Kampfmittelfreiheit wird hiermit



Bescheinigt



nicht bescheinigt

Freigegebene Fläche (Tiefen bis 5,00 m) in m²

22.637,18 m²

Freigegebene Bohrungen (Durchmesser bis 1,5 m) in Stk.
Bohransatzpunkte bis (Tiefen bis 5,00 m)

0 Stk.

Freigegebene Ankerlagen in m²

0 m²

Nicht Freigegebene Fläche (Menge der Störpunkte)

0 m²

2.1. Freigabe:

Die Kampfmittelräumarbeiten wurden nach dem Stand der Technik durchgeführt. Die untersuchten und in beiliegender Karte grün-Strich-unterbrochener Strich (Ansi 33) schraffierten Bereiche werden freigegeben. Es ist dennoch nicht völlig ausgeschlossen, dass sich Kampfmittel aus Besonderheiten, die mit dem Magnetfeld zusammenhängen, einer Detektion entziehen.

Dies ist zwar äußerst selten der Fall; gleichwohl werden Sie gebeten, die Bauarbeiten mit der notwendigen Vorsicht / Sorgfalt durchzuführen. Bei Auffinden unbekannter, insbes. kampfmittelverdächtiger Gegenstände bitten wir Sie, uns, bzw. den zuständigen Kampfmittelräumdienst unverzüglich zu verständigen.

2.2. Nicht freigegebene Flächen: **entfällt!**

Die in der Karte rot-doppelstrich (ANSI32) schraffierten Flächen wurden untersucht, können aber noch nicht freigegeben werden.

3. Suchmethode: Oberflächensondierung

Aufzeichnen der Fläche mit einem 1-/3-/5-Kanal-System und Datalogger. Anschließende Auswertung der Meßwertaufnahme mittels „Magneto“-Software und Interpretierung auf Verdachtspunkte. Überprüfung von Verdachtspunkten. Die gesamte Fläche ist freigegeben!

Luftbildauswertung lag



vor



nicht vor

4. Geborgene Kampfmittel

Pos.	Nr.	Bezeichnung	RE		GUS		AL		Gesamt (incl. Mun-teile)	
			Stck.	Gew. kg	Stck.	Gew. kg	Stck.	Gew. kg	Stck.	Gew. kg
		keine								
		Gesamt:	0,00	0,00	0,00	0,00	0,00	0,00	0,00	0,00

5. Munition / Munitionsteile ohne Explosivstoff (Munitionsschrott) / sonst. u. Zivilschrott

Ort: Schorfheide, den 11.03.2021

Name: Ralf Kühn



Gesellschaft für Liegenschaftskonversion
16244 Schorfheide Am Sportplatz 8
Tel. 03336-3660420 Fax 03336-3660421

Name: _____

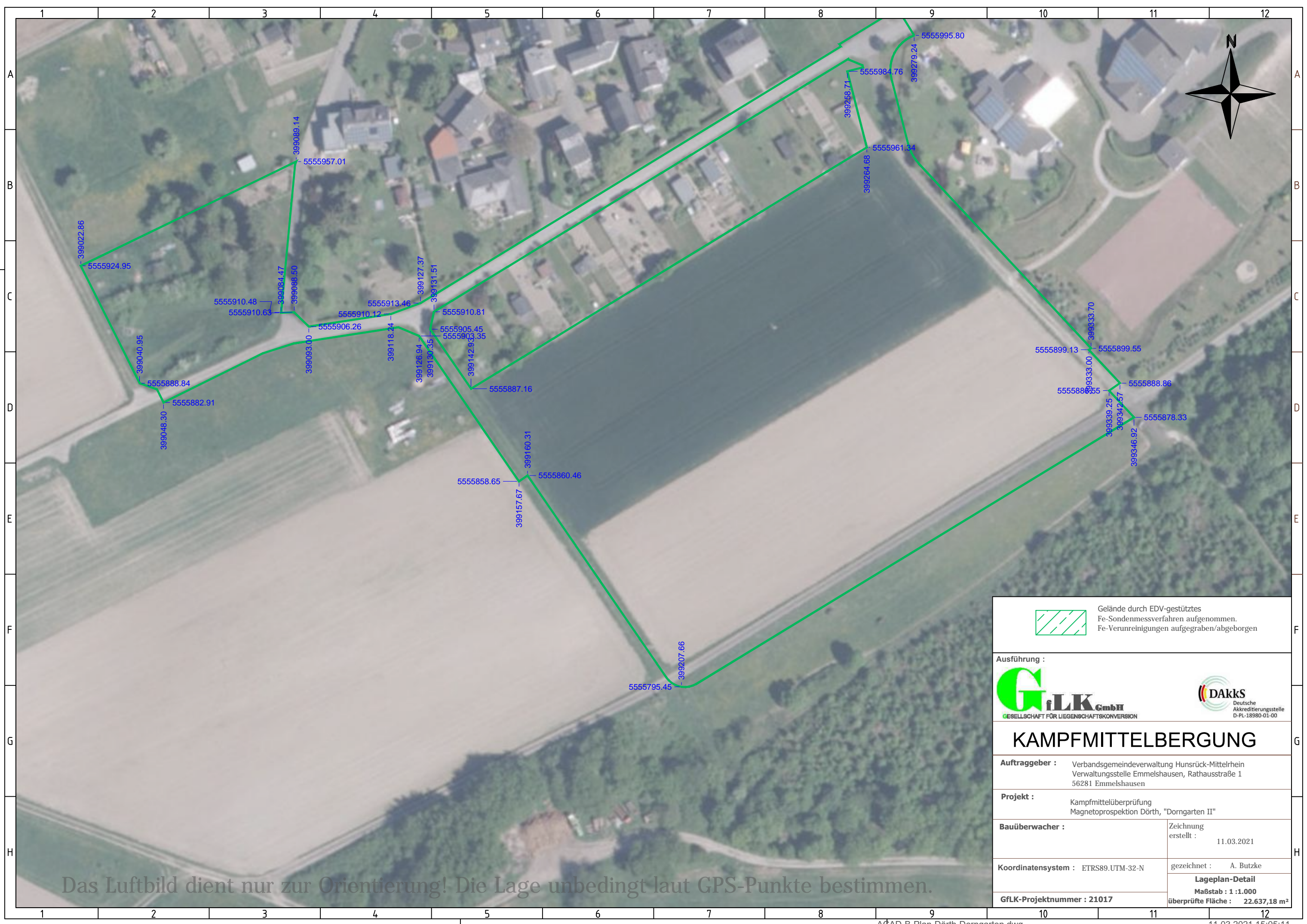
Datum / Unterschrift / Firmenstempel



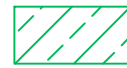
- Räumstellenleiter Kampfmittelräumdienst -

Datum / Unterschrift / Stempel


AG




Das Luftbild dient nur zur Orientierung! Die Lage unbedingt laut GPS-Punkte bestimmen.

 Gelände durch EDV-gestütztes Fe-Sondenmessverfahren aufgenommen. Fe-Verunreinigungen aufgegraben/abgeborgen

Ausführung :



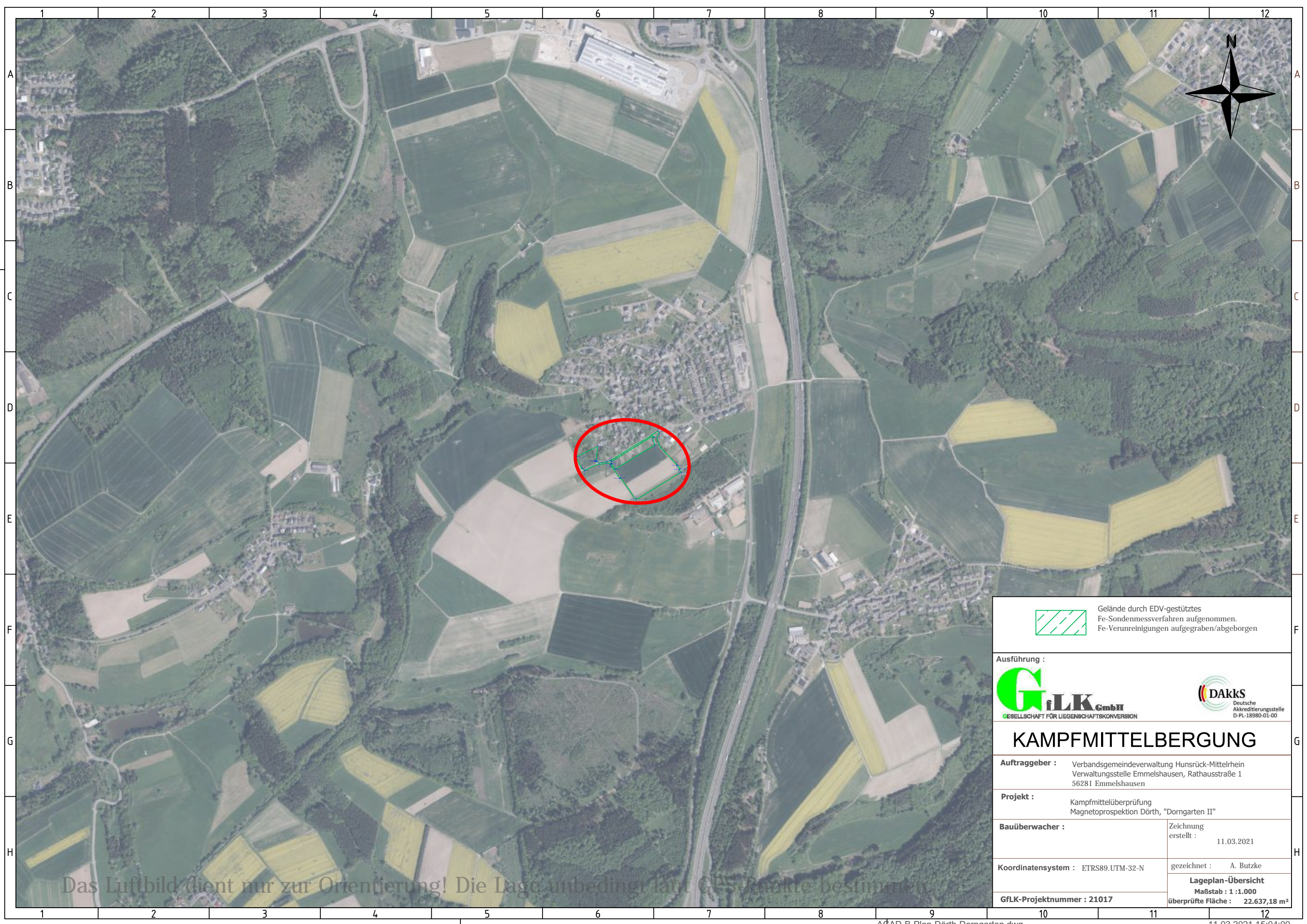
GfLK GmbH
GESELLSCHAFT FÜR LIEGENSCHAFTSKONVERSION

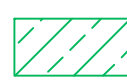


DAkks
Deutsche
Akreditierungsstelle
D-PL-18980-01-00

KAMPFMITTELBERGUNG

Auftraggeber : Verbandsgemeindeverwaltung Hunsrück-Mittelrhein Verwaltungsstelle Emmelshausen, Rathausstraße 1 56281 Emmelshausen	
Projekt : Kampfmittelüberprüfung Magnetoprospektion Dörth, "Dorngarten II"	
Bauüberwacher :	Zeichnung erstellt : 11.03.2021
Koordinatensystem : ETRS89.UTM-32-N	gezeichnet : A. Butzke
GfLK-Projektnummer : 21017	Lageplan-Detail Maßstab : 1 : 1.000 überprüfte Fläche : 22.637,18 m ²




 Gelände durch EDV-gestütztes
 Fe-Sondenmessverfahren aufgenommen.
 Fe-Verunreinigungen aufgegraben/abgeborgen

Ausführung :



GfLK GmbH
GESELLSCHAFT FÜR LIEGENSCHAFTSKONVERSION

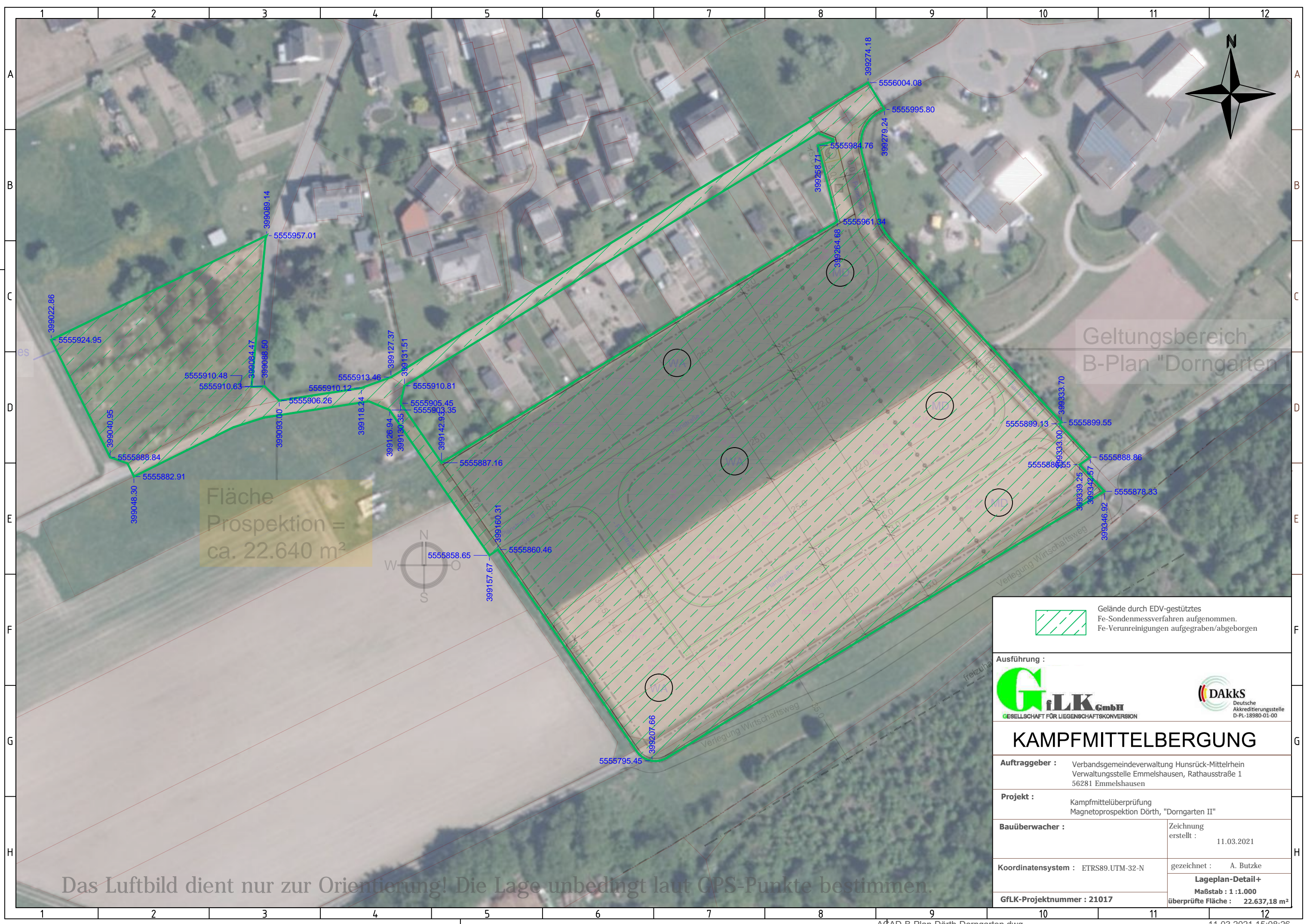


DAkKS
Deutsche
Akreditierungsstelle
D-PL-18980-01-00

KAMPFMITTELBERGUNG

Auftraggeber : Verbandsgemeindeverwaltung Hunsrück-Mittelrhein Verwaltungsstelle Emmelshausen, Rathausstraße 1 56281 Emmelshausen	
Projekt : Kampfmittelüberprüfung Magnetoprospektion Dörth, "Dorngarten II"	
Bauüberwacher :	Zeichnung erstellt : 11.03.2021
Koordinatensystem : ETRS89_UTM-32-N	gezeichnet : A. Butzke
GfLK-Projektnummer : 21017	Lageplan-Übersicht Maßstab : 1 : 1.000 überprüfte Fläche : 22.637,18 m ²

Das Luftbild dient nur zur Orientierung! Die Lage unbedingt laut GPS-Punkte bestimmen



Fläche
Prospektion =
ca. 22.640 m²

Geltungsbereich
B-Plan "Dorngarten"

 Gelände durch EDV-gestütztes Fe-Sondenmessverfahren aufgenommen. Fe-Verunreinigungen aufgegraben/abgeborgen

Ausführung :




GESELLSCHAFT FÜR LIEGENSCHAFTSKONVERSION

Deutsche Akkreditierungsstelle
D-PL-18980-01-00

KAMPFMITTELBERGUNG

Auftraggeber :	Verbandsgemeindeverwaltung Hunsrück-Mittelrhein Verwaltungsstelle Emmelshausen, Rathausstraße 1 56281 Emmelshausen	
Projekt :	Kampfmittelüberprüfung Magnetoprospektion Dörth, "Dorngarten II"	
Bauüberwacher :	Zeichnung erstellt :	11.03.2021
Koordinatensystem :	ETRS89_UTM-32-N	
GfLK-Projektnummer :	21017	
	gezeichnet : A. Butzke	
	Lageplan-Detail+ Maßstab : 1 : 1.000 überprüfte Fläche : 22.637,18 m ²	

Das Luftbild dient nur zur Orientierung! Die Lage unbedingt laut GPS-Punkte bestimmen.