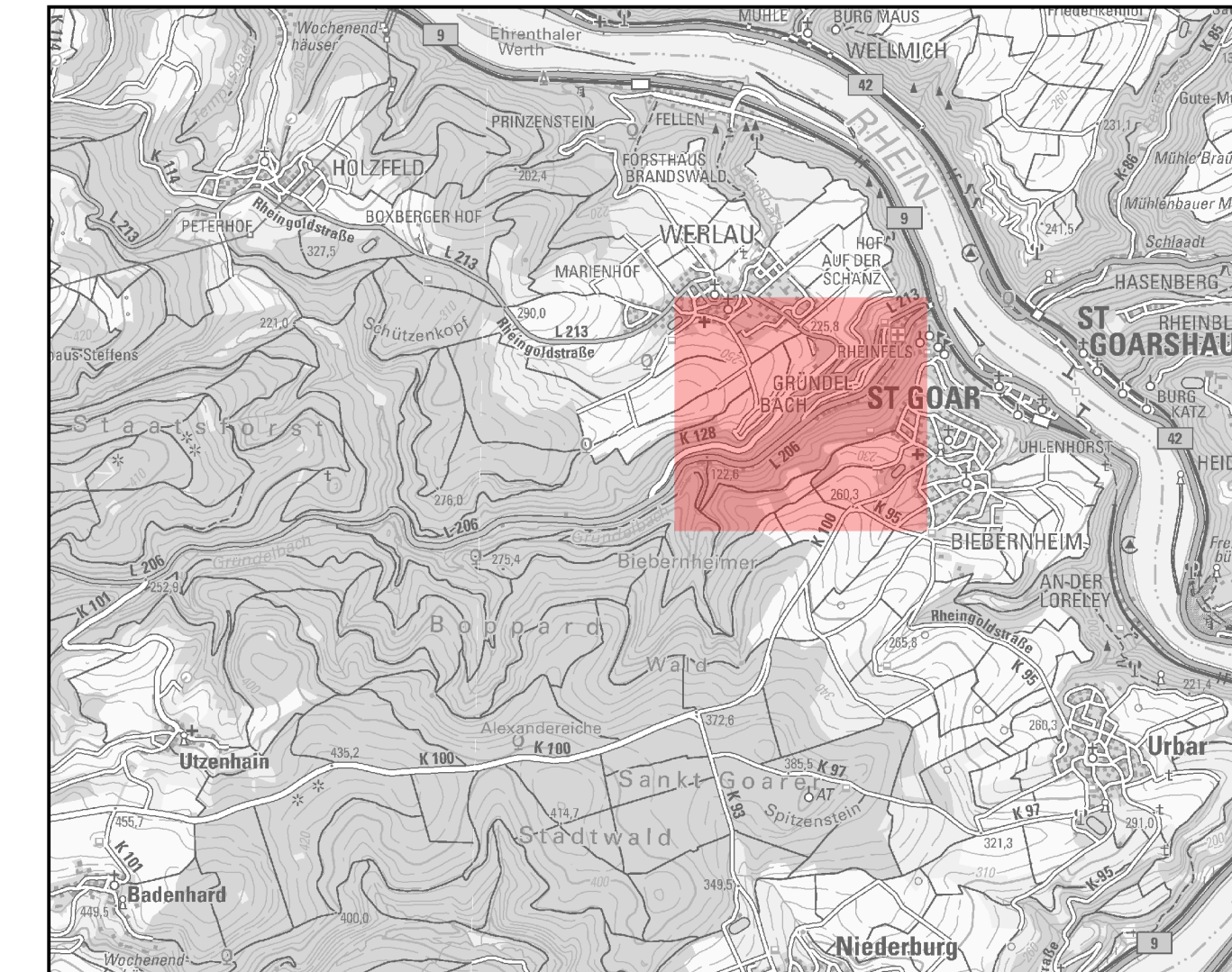
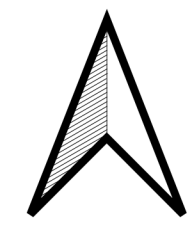


**Legende**


- Maßnahmenentwicklung
  - Objektschutz
  - Maßnahme in der Fläche
- Gewässer
  - Gewässer
- Notabflusswege
  - Notabflusswege
- Senken
  - Tiefe in [m]
    - 0,2 m - 0,5 m
    - 0,5 m - 1,0 m
    - 1,0 m - 2,0 m
    - > 2,0 m
- Fließwege
  - Fläche Einzugsgebiet [ha]
    - 0,5 - 1 ha
    - 1 - 5 ha
    - 5 - 10 ha
    - 10 - 50 ha
    - 50 - 100 ha
    - > 100 ha
- Starkregengefahrenkarte LfU RLP
  - Sturzflut Entstehungsgebiete, Abflusskonzentration nach EZG
    - gering (EZG 2.500 - 5.000 m<sup>2</sup>)
    - mäßig (EZG 5.000 - 10.000 m<sup>2</sup>)
    - hoch (EZG 10.000 - 50.000 m<sup>2</sup>)
    - sehr hoch (EZG > 50.000 m<sup>2</sup>)



**Hochwasser- und Starkregenvorsorgekonzept  
VG Hunsrück - Mittelrhein**

4				
3				
2				
1				
Rev.	Art der Änderung	Datum	bearb.	gepr.

Erstmalig verteilt am:


 Kreative Ingenieurleistungen  
für eine intakte Umwelt  
[www.fischer-teamplan.de](http://www.fischer-teamplan.de) - [info@fischer-teamplan.de](mailto:info@fischer-teamplan.de)

Auftraggeber: **Verbandsgemeinde Hunsrück - Mittelrhein**

Projekt: **Hochwasser- und Starkregenvorsorgekonzept**

Darstellung: **Maßnahmenplan Sankt Goar Gründelbach**

Bearb.	08.2023	Schechinger	Maßstab:	<b>1:2.500</b>	Auftraggeber:
Gez.	08.2023	Wegner	Plan Nr.:	22503 / 1	
Gesehen:			Blatt Nr.:	3	
			Blattgröße:	594 x 841	den